

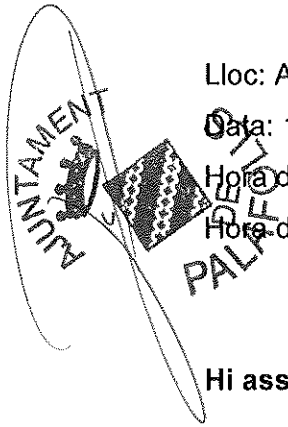
ACTA DE LES OPERACIONS DE DELIMITACIÓ ENTRE ELS TERMES MUNICIPALS DE SANTA SUSANNA I DE PALAFOLLS.

Lloc: Ajuntament de Santa Susanna

Data: 11 de desembre de 2013

Hora d'inici: 10:00 h

Hora d'acabament: 14:00 h



Hi assisteixen:

En representació de l'Ajuntament de Santa Susanna:

II.Im. Joan Campolier i Montsant, alcalde.

Sr. Robert Pi i Bosch, regidor.

Sr. Santiago Poch Lanchas, regidor.

Sr. Joan Bardalet i Cadena, tècnic.

Sr. Miquel Colom Canal, secretari.

En representació de l'Ajuntament de Palafolls

II.Ima. Sra. María Dolores Agüera Martín, alcaldessa accidental.

Sr. José Manuel Rueda García, regidor.

Sr. Valentí Monserrate Reig, tècnic.




Sr. Sergi Ribas Beltrán, secretari.

Excusa la seva presència l'II.Im. Sr. Valentí Agustí i Bassa, alcalde.

En representació de la Generalitat de Catalunya:

Sr. Sergi Albrich Viñas, tècnic superior geòleg, del Departament de Governació i Relacions Institucionals.

Sr. Raúl Ledo Fernández, enginyer tècnic en topografia de l'Institut Cartogràfic de Catalunya.



Els ajuntaments certifiquen que van comunicar la data de les operacions de delimitació als propietaris de les finques afectades per la delimitació i el dia 11 de desembre de 2013, en varen comparèixer els següents:

- Sr. Genís Canteras
 - Sr. Jordi Goula Ferrer
 - Sr. Eduard Corretger
 - Sra. Gracia Muñoz López
 - Sr. Francisco Fuente
 - Sra. Montserrat Bosch Mortari
 - Sr. Francesc Pagès Lobell
 - Sr. Miguel Rubio Redondo
 - Sr. Victoriano Mateu Ronzero
 - Sr. Josep Fabregat Solero
 - Sra. Lluïsa Ferrer Caparrós
 - Sr. Juan Carlos Cabo
-
- Representant de la Sra. Maria Teresa Sureda
 - Representant d'Encarnación Reixach Caselles
 - Representant de Joaquina Martorell Boadas
 - Representant de Lluís Ferrer Cartal.

Desenvolupament de les operacions:

Els documents de partida són l'Acta de l'operació practicada per reconèixer la línia de terme i assenyalar les fites comunes als termes municipals de Santa Susanna i de Palafolls, de 25 de juny de 1919, i els quaderns topogràfics corresponents.

En base a aquesta documentació, la Direcció General d'Administració Local (DGAL) i l'Institut Cartogràfic de Catalunya va elaborar el document "*Replantejament de la línia de delimitació entre els termes municipals de Palafolls i de Santa Susanna*", de 21 de setembre de 2012, en què no s'han localitzat cap de les quatre fites reconegudes en aquestes actes.

El dia 14 d'octubre del 2013 la Direcció General d'Administració Local va trametre una còpia de l'informe esmentat, on hi consten les coordenades UTM de les fites reconegudes en aquesta acta. Posteriorment, el dia 11 de desembre de 2013 s'han reunit les comissions de delimitació municipals dels ajuntaments de Palafolls i de Santa Susanna amb els representants tècnics de la Generalitat

de Catalunya i, sobre la base la documentació esmentada, es van procedir a efectuar les operacions de delimitació pertinents ambdós termes municipals.

Les comissions municipals de delimitació dels ajuntaments de Palafolls i de Santa Susanna accepten les coordenades UTM teòriques de les fites primera, comuna amb el terme municipal de Malgrat de Mar, i quarta, comuna amb el terme municipal de Tordera. Així mateix, ambdues comissions de delimitació actuen adaptant el traçat de la línia de terme a la realitat urbana existent entre ambdós termes municipals, suprimint les fites segona (F2) i tercera (F3), fet que comporta la reducció del nombre de quatre fites existents a l'acta de 25 de juny de 1919 a dues i, per tant, la fita quarta esdevé la nova fita segona.

El tècnic de l'Institut Cartogràfic de Catalunya fa constar que la línia de terme compresa entre les fites F1 i F2 no s'ajusta a la descripció descrita a l'acta històrica de 25 de juny de 1919.

D'acord amb aquests antecedents, les comissions reconeixen les fites següents:

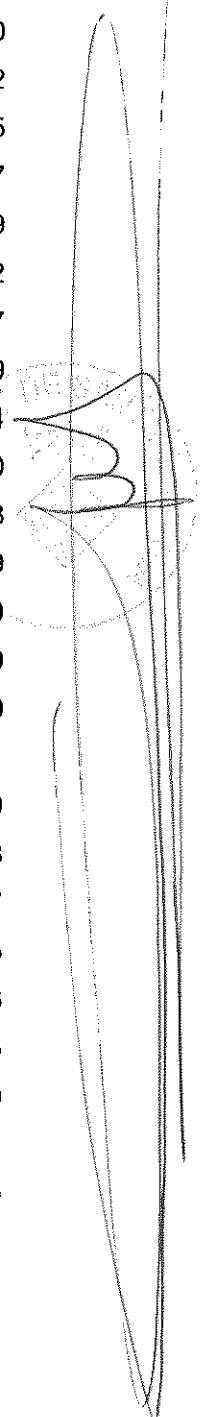
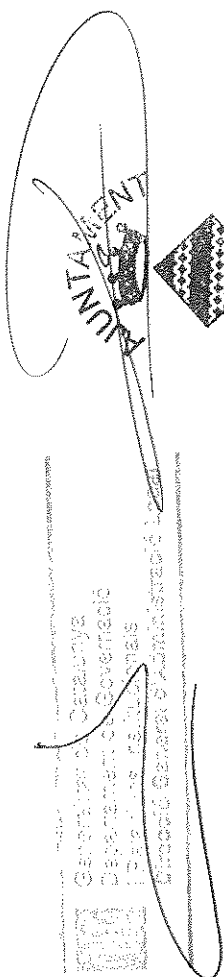
Fita 1: se situa a la divisòria d'aigües del turó de Montagut, al nord del mateix i al marge nord del carrer dels Nards. Aquesta fita és també comuna amb el terme municipal de Malgrat de Mar. Les coordenades UTM ETRS89 31T són: X: 476262,2 i Y: 4611150,1.

Fita 2: se situa a la divisòria d'aigües del Serrat d'en Tos. La línia de terme reconeguda entre les fites primera i segona segueix la poligonal definida per la següent relació de coordenades UTM ETRS89 31T:

Punt 1: X: 476262,2 i Y: 4611150,1	Punt 11: X: 476188,1 i Y: 4611207,7
Punt 2: X: 476257,4 i Y: 4611144,6	Punt 12: X: 476181,0 i Y: 4611213,6
Punt 3: X: 476252,9 i Y: 4611148,3	Punt 13: X: 476174,9 i Y: 4611218,3
Punt 4: X: 476246,3 i Y: 4611153,7	Punt 14: X: 476168,8 i Y: 4611223,0
Punt 5: X: 476227,1 i Y: 4611170,8	Punt 15: X: 476168,1 i Y: 4611223,5
Punt 6: X: 476217,6 i Y: 4611178,7	Punt 16: X: 476162,0 i Y: 4611227,7
Punt 7: X: 476206,1 i Y: 4611188,4	Punt 17: X: 476158,0 i Y: 4611230,6
Punt 8: X: 476208,2 i Y: 4611190,7	Punt 18: X: 476152,9 i Y: 4611234,2
Punt 9: X: 476202,6 i Y: 4611195,3	Punt 19: X: 476151,7 i Y: 4611235,0
Punt 10: X: 476195,1 i Y: 4611201,8	Punt 20: X: 476148,4 i Y: 4611237,2

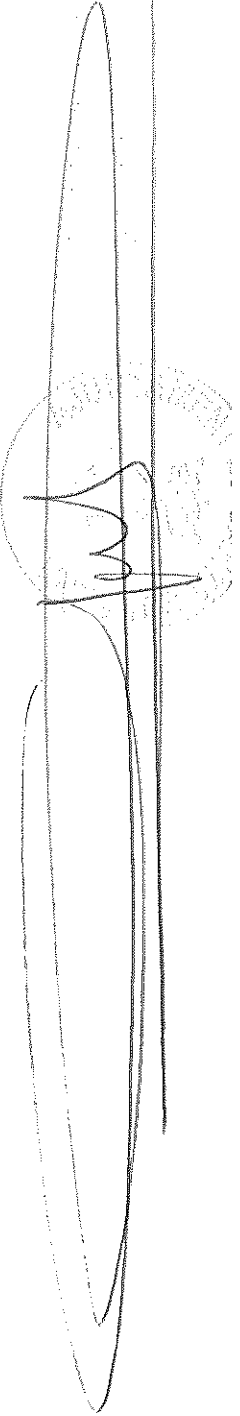


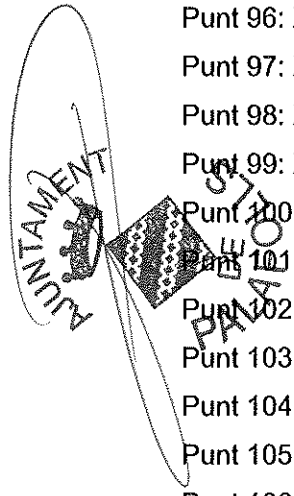
Punt 21: X: 476146,5 i Y: 4611238,5
Punt 22: X: 476144,6 i Y: 4611239,7
Punt 23: X: 476142,3 i Y: 4611241,1
Punt 24: X: 476141,1 i Y: 4611241,8
Punt 25: X: 476140,2 i Y: 4611242,2
Punt 26: X: 476138,1 i Y: 4611243,1
Punt 27: X: 476136,6 i Y: 4611243,6
Punt 28: X: 476135,0 i Y: 4611243,9
Punt 29: X: 476132,9 i Y: 4611244,1
Punt 30: X: 476130,9 i Y: 4611244,1
Punt 31: X: 476128,9 i Y: 4611243,9
Punt 32: X: 476127,1 i Y: 4611243,6
Punt 33: X: 476124,7 i Y: 4611243,0
Punt 34: X: 476123,5 i Y: 4611242,7
Punt 35: X: 476120,9 i Y: 4611241,8
Punt 36: X: 476100,6 i Y: 4611233,6
Punt 37: X: 476094,7 i Y: 4611231,2
Punt 38: X: 476069,1 i Y: 4611220,5
Punt 39: X: 476049,3 i Y: 4611212,3
Punt 40: X: 476036,4 i Y: 4611207,0
Punt 41: X: 476031,4 i Y: 4611219,2
Punt 42: X: 475968,9 i Y: 4611252,1
Punt 43: X: 475912,5 i Y: 4611283,3
Punt 44: X: 475891,9 i Y: 4611294,5
Punt 45: X: 475874,2 i Y: 4611301,8
Punt 46: X: 475872,9 i Y: 4611302,5
Punt 47: X: 475863,2 i Y: 4611307,6
Punt 48: X: 475853,7 i Y: 4611313,6
Punt 49: X: 475843,7 i Y: 4611317,9
Punt 50: X: 475838,1 i Y: 4611318,9
Punt 51: X: 475830,2 i Y: 4611319,0
Punt 52: X: 475822,5 i Y: 4611317,7
Punt 53: X: 475817,6 i Y: 4611315,9
Punt 54: X: 475813,1 i Y: 4611313,4
Punt 55: X: 475806,6 i Y: 4611321,4
Punt 56: X: 475794,1 i Y: 4611308,3
Punt 57: X: 475780,8 i Y: 4611294,2

Punt 58: X: 475747,9 i Y: 4611319,2
Punt 59: X: 475752,2 i Y: 4611324,6
Punt 60: X: 475754,8 i Y: 4611327,2
Punt 61: X: 475759,8 i Y: 4611331,8
Punt 62: X: 475760,6 i Y: 4611332,6
Punt 63: X: 475762,3 i Y: 4611334,2
Punt 64: X: 475764,7 i Y: 4611336,2
Punt 65: X: 475766,7 i Y: 4611337,7
Punt 66: X: 475770,0 i Y: 4611340,3
Punt 67: X: 475772,0 i Y: 4611341,8
Punt 68: X: 475773,5 i Y: 4611343,0
Punt 69: X: 475775,0 i Y: 4611344,2
Punt 70: X: 475776,5 i Y: 4611345,5
Punt 71: X: 475778,0 i Y: 4611346,7
Punt 72: X: 475779,7 i Y: 4611347,9
Punt 73: X: 475779,9 i Y: 4611354,2
Punt 74: X: 475779,9 i Y: 4611360,7
Punt 75: X: 475779,9 i Y: 4611361,9
Punt 76: X: 475779,8 i Y: 4611377,4
Punt 77: X: 475779,6 i Y: 4611398,0
Punt 78: X: 475779,5 i Y: 4611414,8
Punt 79: X: 475779,4 i Y: 4611433,9
Punt 80: X: 475779,3 i Y: 4611445,0
Punt 81: X: 475779,5 i Y: 4611447,9
Punt 82: X: 475790,6 i Y: 4611446,9
Punt 83: X: 475795,9 i Y: 4611446,1
Punt 84: X: 475799,6 i Y: 4611501,0
Punt 85: X: 475802,5 i Y: 4611511,3
Punt 86: X: 475797,4 i Y: 4611523,7
Punt 87: X: 475796,4 i Y: 4611525,5
Punt 88: X: 475794,6 i Y: 4611528,6
Punt 89: X: 475792,5 i Y: 4611532,5
Punt 90: X: 475791,6 i Y: 4611534,0
Punt 91: X: 475790,4 i Y: 4611536,4
Punt 92: X: 475789,6 i Y: 4611538,0
Punt 93: X: 475788,7 i Y: 4611539,6
Punt 94: X: 475788,1 i Y: 4611540,7




Punt 95: X: 475787,1 i Y: 4611542,7
Punt 96: X: 475785,4 i Y: 4611546,1
Punt 97: X: 475784,9 i Y: 4611547,1
Punt 98: X: 475784,4 i Y: 4611548,2
Punt 99: X: 475783,9 i Y: 4611549,5
Punt 100: X: 475783,3 i Y: 4611550,9
Punt 101: X: 475782,9 i Y: 4611551,9
Punt 102: X: 475782,4 i Y: 4611553,3
Punt 103: X: 475781,8 i Y: 4611555,1
Punt 104: X: 475781,5 i Y: 4611556,2
Punt 105: X: 475781,2 i Y: 4611557,2
Punt 106: X: 475781,0 i Y: 4611557,9
Punt 107: X: 475780,6 i Y: 4611559,4
Punt 108: X: 475780,3 i Y: 4611560,5
Punt 109: X: 475780,1 i Y: 4611561,6
Punt 110: X: 475779,7 i Y: 4611563,0
Punt 111: X: 475779,6 i Y: 4611564,1
Punt 112: X: 475779,5 i Y: 4611565,3
Punt 113: X: 475779,3 i Y: 4611566,8
Punt 114: X: 475779,1 i Y: 4611568,2
Punt 115: X: 475778,9 i Y: 4611569,1
Punt 116: X: 475778,6 i Y: 4611570,3
Punt 117: X: 475778,3 i Y: 4611571,4
Punt 118: X: 475778,0 i Y: 4611572,6
Punt 119: X: 475777,7 i Y: 4611573,7
Punt 120: X: 475777,3 i Y: 4611574,8
Punt 121: X: 475776,9 i Y: 4611575,6
Punt 122: X: 475776,4 i Y: 4611577,0
Punt 123: X: 475775,9 i Y: 4611578,1
Punt 124: X: 475775,5 i Y: 4611578,9
Punt 125: X: 475775,2 i Y: 4611579,4
Punt 126: X: 475774,5 i Y: 4611580,7
Punt 127: X: 475774,1 i Y: 4611581,4
Punt 128: X: 475773,9 i Y: 4611581,7
Punt 129: X: 475773,0 i Y: 4611582,7
Punt 130: X: 475772,3 i Y: 4611583,5
Punt 131: X: 475771,5 i Y: 4611584,3

Punt 132: X: 475770,7 i Y: 4611585,0
Punt 134: X: 475769,3 i Y: 4611586,2
Punt 135: X: 475768,7 i Y: 4611586,7
Punt 136: X: 475768,0 i Y: 4611587,2
Punt 137: X: 475766,9 i Y: 4611588,0
Punt 138: X: 475766,0 i Y: 4611588,5
Punt 139: X: 475765,3 i Y: 4611588,9
Punt 140: X: 475765,1 i Y: 4611589,1
Punt 141: X: 475764,4 i Y: 4611589,5
Punt 142: X: 475763,9 i Y: 4611589,7
Punt 143: X: 475763,2 i Y: 4611590,1
Punt 144: X: 475762,1 i Y: 4611590,6
Punt 145: X: 475761,5 i Y: 4611590,9
Punt 146: X: 475760,4 i Y: 4611591,3
Punt 147: X: 475759,1 i Y: 4611591,9
Punt 148: X: 475756,1 i Y: 4611593,1
Punt 149: X: 475754,3 i Y: 4611593,7
Punt 150: X: 475752,1 i Y: 4611594,4
Punt 151: X: 475751,2 i Y: 4611594,7
Punt 152: X: 475732,1 i Y: 4611600,7
Punt 153: X: 475718,0 i Y: 4611605,6
Punt 154: X: 475712,2 i Y: 4611607,6
Punt 155: X: 475707,7 i Y: 4611609,4
Punt 156: X: 475704,2 i Y: 4611611,1
Punt 157: X: 475697,2 i Y: 4611615,7
Punt 158: X: 475690,9 i Y: 4611621,4
Punt 159: X: 475681,9 i Y: 4611632,2
Punt 160: X: 475672,9 i Y: 4611642,9
Punt 161: X: 475666,4 i Y: 4611649,6
Punt 162: X: 475659,8 i Y: 4611655,3
Punt 163: X: 475652,3 i Y: 4611660,4
Punt 164: X: 475644,2 i Y: 4611664,7
Punt 165: X: 475598,1 i Y: 4611675,9
Punt 166: X: 475597,3 i Y: 4611673,3
Punt 167: X: 475592,7 i Y: 4611674,8
Punt 168: X: 475589,1 i Y: 4611676,2
Punt 169: X: 475585,6 i Y: 4611677,6



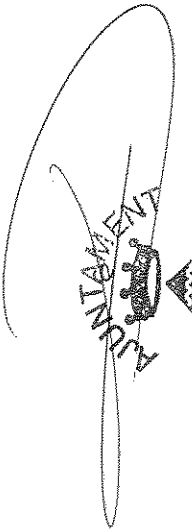
Punt 170: X: 475582,1 i Y: 4611679,1
Punt 171: X: 475580,3 i Y: 4611679,9
Punt 172: X: 475576,3 i Y: 4611682,0
Punt 173: X: 475573,4 i Y: 4611683,6
Punt 174: X: 475570,0 i Y: 4611685,5
Punt 175: X: 475566,6 i Y: 4611687,6
Punt 176: X: 475563,7 i Y: 4611689,5
Punt 177: X: 475562,4 i Y: 4611690,3
Punt 178: X: 475559,1 i Y: 4611693,0
Punt 179: X: 475555,8 i Y: 4611695,9
Punt 180: X: 475551,3 i Y: 4611700,2
Punt 181: X: 475542,2 i Y: 4611710,2
Punt 182: X: 475538,4 i Y: 4611714,5
Punt 183: X: 475527,3 i Y: 4611727,0
Punt 184: X: 475524,8 i Y: 4611732,4
Punt 185: X: 475509,2 i Y: 4611749,0
Punt 186: X: 475494,1 i Y: 4611765,1
Punt 187: X: 475487,2 i Y: 4611772,5
Punt 188: X: 475453,9 i Y: 4611807,9
Punt 189: X: 475448,9 i Y: 4611813,2
Punt 190: X: 475429,0 i Y: 4611834,4
Punt 191: X: 475411,0 i Y: 4611853,6
Punt 192: X: 475400,9 i Y: 4611864,3
Punt 193: X: 475390,9 i Y: 4611874,9
Punt 194: X: 475373,6 i Y: 4611893,4
Punt 195: X: 475350,8 i Y: 4611917,6
Punt 196: X: 475333,6 i Y: 4611936,0
Punt 197: X: 475316,4 i Y: 4611953,9
Punt 198: X: 475295,5 i Y: 4611976,5
Punt 199: X: 475287,1 i Y: 4611985,5
Punt 200: X: 475264,7 i Y: 4612009,9
Punt 201: X: 475258,5 i Y: 4612017,8
Punt 202: X: 475251,4 i Y: 4612028,2
Punt 203: X: 475243,8 i Y: 4612041,0
Punt 204: X: 475236,6 i Y: 4612055,5
Punt 205: X: 475231,3 i Y: 4612068,7
Punt 206: X: 475229,5 i Y: 4612073,8

Punt 207: X: 475223,9 i Y: 4612091,6
Punt 208: X: 475221,0 i Y: 4612098,1
Punt 209: X: 475213,0 i Y: 4612111,7
Punt 210: X: 475189,7 i Y: 4612147,7
Punt 211: X: 475182,9 i Y: 4612161,1
Punt 212: X: 475172,6 i Y: 4612181,2
Punt 213: X: 475149,4 i Y: 4612226,4
Punt 214: X: 475126,2 i Y: 4612271,7
Punt 215: X: 475112,8 i Y: 4612297,7
Punt 216: X: 475110,0 i Y: 4612303,0
Punt 217: X: 475108,0 i Y: 4612312,9
Punt 218: X: 475105,6 i Y: 4612322,9
Punt 219: X: 475102,2 i Y: 4612332,4
Punt 220: X: 475098,0 i Y: 4612341,8
Punt 221: X: 475093,1 i Y: 4612350,8
Punt 222: X: 475093,1 i Y: 4612350,8
Punt 223: X: 475087,8 i Y: 4612359,1
Punt 224: X: 475087,8 i Y: 4612359,1
Punt 225: X: 475080,7 i Y: 4612378,0
Punt 226: X: 475076,5 i Y: 4612393,4
Punt 227: X: 475073,3 i Y: 4612413,0
Punt 228: X: 475071,9 i Y: 4612427,9
Punt 229: X: 475071,7 i Y: 4612433,7
Punt 230: X: 475074,0 i Y: 4612446,9
Punt 231: X: 475077,2 i Y: 4612459,9
Punt 232: X: 475052,4 i Y: 4612495,9
Punt 233: X: 475027,7 i Y: 4612531,9
Punt 234: X: 475013,9 i Y: 4612539,5
Punt 235: X: 474995,7 i Y: 4612549,7
Punt 236: X: 474976,8 i Y: 4612560,2
Punt 237: X: 474964,5 i Y: 4612567,1
Punt 238: X: 474960,3 i Y: 4612569,5
Punt 239: X: 474956,9 i Y: 4612572,0
Punt 240: X: 474953,9 i Y: 4612574,8
Punt 241: X: 474951,1 i Y: 4612578,1
Punt 242: X: 474948,4 i Y: 4612582,2
Punt 243: X: 474925,6 i Y: 4612616,7



Punt 244: X: 474918,3 i Y: 4612628,2
Punt 245: X: 474917,1 i Y: 4612630,5
Punt 246: X: 474914,7 i Y: 4612636,5
Punt 247: X: 474913,2 i Y: 4612642,1
Punt 248: X: 474912,1 i Y: 4612647,5
Punt 249: X: 474911,5 i Y: 4612652,7
Punt 250: X: 474911,4 i Y: 4612661,1
Punt 251: X: 474873,2 i Y: 4612697,3
Punt 252: X: 474835,0 i Y: 4612733,6
Punt 253: X: 474818,7 i Y: 4612739,8
Punt 254: X: 474792,6 i Y: 4612750,3
Punt 255: X: 474789,7 i Y: 4612762,4
Punt 256: X: 474785,2 i Y: 4612769,5
Punt 257: X: 474783,4 i Y: 4612770,6
Punt 258: X: 474781,5 i Y: 4612771,2
Punt 259: X: 474779,4 i Y: 4612771,1
Punt 260: X: 474778,9 i Y: 4612771,1
Punt 261: X: 474777,8 i Y: 4612770,9
Punt 262: X: 474776,2 i Y: 4612770,6
Punt 263: X: 474774,5 i Y: 4612770,6
Punt 264: X: 474772,0 i Y: 4612770,7
Punt 265: X: 474769,8 i Y: 4612770,9
Punt 266: X: 474767,6 i Y: 4612771,3
Punt 267: X: 474765,3 i Y: 4612771,9
Punt 268: X: 474763,6 i Y: 4612772,5
Punt 269: X: 474761,7 i Y: 4612773,4
Punt 270: X: 474758,8 i Y: 4612774,9
Punt 271: X: 474757,0 i Y: 4612776,0
Punt 272: X: 474754,5 i Y: 4612777,7
Punt 273: X: 474752,3 i Y: 4612779,3
Punt 274: X: 474750,2 i Y: 4612781,1
Punt 275: X: 474748,1 i Y: 4612783,2
Punt 276: X: 474746,2 i Y: 4612785,4
Punt 277: X: 474744,4 i Y: 4612787,8
Punt 278: X: 474742,6 i Y: 4612790,6
Punt 279: X: 474741,3 i Y: 4612792,8
Punt 280: X: 474740,2 i Y: 4612794,9

Punt 281: X: 474739,1 i Y: 4612797,5
Punt 282: X: 474738,1 i Y: 4612800,0
Punt 283: X: 474737,5 i Y: 4612802,2
Punt 284: X: 474736,7 i Y: 4612804,6
Punt 285: X: 474736,2 i Y: 4612806,8
Punt 286: X: 474736,0 i Y: 4612809,0
Punt 287: X: 474736,0 i Y: 4612811,1
Punt 288: X: 474736,8 i Y: 4612815,4
Punt 289: X: 474737,1 i Y: 4612817,3
Punt 290: X: 474737,4 i Y: 4612820,1
Punt 291: X: 474737,5 i Y: 4612823,0
Punt 292: X: 474737,5 i Y: 4612826,4
Punt 293: X: 474737,1 i Y: 4612829,9
Punt 294: X: 474736,3 i Y: 4612833,2
Punt 295: X: 474734,8 i Y: 4612837,0
Punt 296: X: 474734,0 i Y: 4612838,7
Punt 297: X: 474732,5 i Y: 4612841,3
Punt 298: X: 474730,6 i Y: 4612843,9
Punt 299: X: 474729,1 i Y: 4612845,7
Punt 300: X: 474726,9 i Y: 4612847,6
Punt 301: X: 474724,3 i Y: 4612849,5
Punt 302: X: 474722,3 i Y: 4612850,8
Punt 303: X: 474720,1 i Y: 4612851,9
Punt 304: X: 474716,9 i Y: 4612853,2
Punt 305: X: 474714,1 i Y: 4612854,1
Punt 306: X: 474710,8 i Y: 4612854,9
Punt 307: X: 474707,8 i Y: 4612855,8
Punt 308: X: 474705,1 i Y: 4612856,7
Punt 309: X: 474701,9 i Y: 4612858,1
Punt 310: X: 474700,8 i Y: 4612858,7
Punt 311: X: 474698,0 i Y: 4612860,2
Punt 312: X: 474694,8 i Y: 4612862,2
Punt 313: X: 474693,0 i Y: 4612863,4
Punt 314: X: 474691,2 i Y: 4612864,8
Punt 315: X: 474689,1 i Y: 4612866,7
Punt 316: X: 474685,4 i Y: 4612869,3
Punt 317: X: 474683,8 i Y: 4612864,8

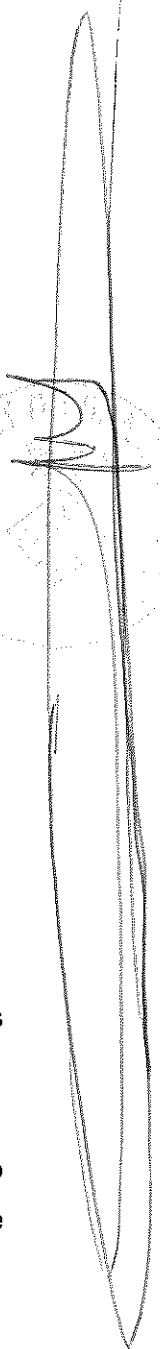


Punt 318: X: 474681,6 i Y: 4612867,2
 Punt 319: X: 474679,1 i Y: 4612870,0
 Punt 320: X: 474677,1 i Y: 4612872,5
 Punt 321: X: 474675,1 i Y: 4612875,1
 Punt 322: X: 474672,9 i Y: 4612878,2
 Punt 323: X: 474671,3 i Y: 4612880,5
 Punt 324: X: 474669,7 i Y: 4612883,2
 Punt 325: X: 474666,7 i Y: 4612888,4
 Punt 326: X: 474664,3 i Y: 4612892,6
 Punt 327: X: 474661,3 i Y: 4612897,9
 Punt 328: X: 474660,2 i Y: 4612900,0
 Punt 329: X: 474659,2 i Y: 4612901,9
 Punt 330: X: 474658,2 i Y: 4612903,9
 Punt 331: X: 474656,6 i Y: 4612906,9
 Punt 332: X: 474654,6 i Y: 4612910,9
 Punt 333: X: 474653,6 i Y: 4612912,9
 Punt 334: X: 474652,6 i Y: 4612914,9
 Punt 335: X: 474651,6 i Y: 4612916,9
 Punt 336: X: 474650,2 i Y: 4612919,7
 Punt 337: X: 474648,7 i Y: 4612923,1
 Punt 338: X: 474647,7 i Y: 4612925,8
 Punt 339: X: 474646,6 i Y: 4612928,9
 Punt 340: X: 474645,9 i Y: 4612931,2
 Punt 341: X: 474644,8 i Y: 4612935,8
 Punt 342: X: 474644,1 i Y: 4612940,6
 Punt 343: X: 474643,8 i Y: 4612943,5
 Punt 344: X: 474643,6 i Y: 4612946,9
 Punt 345: X: 474643,4 i Y: 4612953,7
 Punt 346: X: 474643,0 i Y: 4612959,1
 Punt 347: X: 474642,7 i Y: 4612962,7

Punt 348: X: 474642,1 i Y: 4612967,5
 Punt 349: X: 474641,5 i Y: 4612971,8
 Punt 350: X: 474641,0 i Y: 4612974,0
 Punt 351: X: 474640,6 i Y: 4612975,7
 Punt 352: X: 474637,4 i Y: 4612986,0
 Punt 353: X: 474635,2 i Y: 4612991,7
 Punt 354: X: 474633,1 i Y: 4612996,7
 Punt 355: X: 474629,7 i Y: 4613004,2
 Punt 356: X: 474626,8 i Y: 4613010,2
 Punt 357: X: 474625,0 i Y: 4613014,0
 Punt 358: X: 474623,1 i Y: 4613017,7
 Punt 359: X: 474621,3 i Y: 4613020,9
 Punt 360: X: 474618,7 i Y: 4613025,3
 Punt 361: X: 474612,8 i Y: 4613032,9
 Punt 362: X: 474608,8 i Y: 4613037,8
 Punt 363: X: 474603,5 i Y: 4613041,9
 Punt 364: X: 474588,6 i Y: 4613083,6
 Punt 365: X: 474575,0 i Y: 4613121,1
 Punt 366: X: 474561,8 i Y: 4613145,1
 Punt 367: X: 474554,2 i Y: 4613156,7
 Punt 368: X: 474547,6 i Y: 4613168,5
 Punt 369: X: 474543,2 i Y: 4613177,4
 Punt 370: X: 474539,3 i Y: 4613199,1
 Punt 371: X: 474534,4 i Y: 4613212,0
 Punt 372: X: 474530,8 i Y: 4613220,1
 Punt 373: X: 474526,4 i Y: 4613229,0
 Punt 374: X: 474523,9 i Y: 4613236,6
 Punt 375: X: 474522,5 i Y: 4613243,5
 Punt 376: X: 474522,6 i Y: 4613252,2
 Punt 377: X: 474524,2 i Y: 4613259,7

Aquesta fita és també comuna amb el terme municipal de Tordera. Les coordenades UTM ETRS89 31T són: X: 474524,2 i Y: 4613259,7.

Les fites trobades que consten al replantejament de la línia tenen precisió submètrica (2σ), mentre que les precisions de les fites calculades depenen de les dades topogràfiques del quadern de camp.



Consell d'Administració
 Ajuntament de Tordera
 Departament de Urbanisme i Urbanitzacions
 Plaça de Catalunya, 10
 08760 TORDERA (Barcelona)


Carla de Guzmán
 Urbanista

Les coordenades recollides en aquesta acta són en el sistema de referència ETRS89, d'acord amb el Reial Decret 1071/2007, de 27 de juliol, pel qual es regula el sistema geodèsic de referència oficial de l'estat. La seva equivalència en el sistema de referència ED50 es recull en l'annex.

Finalment, s'estén la present acta amb la conformitat de les comissions dels dos ajuntaments i que, d'acord amb l'article 31.3 del Decret 244/2007, de 6 de novembre, pel qual es regula la constitució i la demarcació territorial dels municipis, de les entitats municipals descentralitzades i de les mancomunitats de Catalunya, ha de ser aprovada pels plens respectius amb el quòrum de la majoria absoluta del nombre legal de membres de la corporació.

Handwritten signature

Vertical text on the left margin, possibly a list of names or a reference, partially obscured by a large handwritten mark.



Large handwritten signature or scribble in the center of the page, overlapping the official stamp.

De la qual cosa en donen fe els secretaris dels dos ajuntaments.

Signatures

Per l'Ajuntament de Santa Susanna:

Il·lm. Sr. Joan Campolier i Montsant,
Alcalde.

Sr. Robert Pi i Bosch,
Regidor.

Sr. Santiago Poch Lanchas,
Regidor

Sr. Joan Bardalet i Cadena,
Tècnic.

Sr. Miquel Colom Canal,
Secretari.

Per l'Ajuntament de Palafolls:

Il·lma. Sra. Maria Dolores Agüera Martín,
Alcaldesa accidental.

Sr. José Manuel Rueda García,
Regidor.

Sr. Valentí Montserrate Reig,
Tècnic.

Sr. Sergi Ribas Beltrán,
Secretari.

Per la Generalitat de Catalunya:

Sr. Sergi Albrich Viñas,
Tècnic DGAL

Sr. Raúl Ledo Fernández,
Tècnic ICC.

EQUIVALÈNCIA DE COORDENADES ENTRE ELS SISTEMES DE REFERÈNCIA CARTOGRÀFICS ETRS89 I ED50

El Reial Decret 1071/2007, de 27 de juliol, pel qual es regula el sistema geodèsic de referència oficial de l'estat, oficialitza el sistema ETRS89 com a nou sistema en substitució del sistema ED50.

Aquest Reial Decret estableix que a partir de l'1 de gener de 2012 no es podrà inscriure al Registre Central de Cartografia cap document que no compleixi les especificacions que s'hi recullen.

L'equivalència entre els sistemes de referència cartogràfics ETRS89 i ED50 de les coordenades de l'acta és la següent:

Document de referència: Acta de delimitació
Data del document: 11/12/2013
Municipi: Santa Susanna
Municipi: Palafròls
Identificador de línia: 706

FITA	PUNT	X ETRS89	Y ETRS89	X ED50	Y ED50
F1		476262,2	4611150,1	476262,2	4611150,1
	1	476262,2	4611150,1	476262,2	4611150,1
	2	476257,4	4611144,6	476257,4	4611144,6
	3	476252,9	4611148,3	476252,9	4611148,3
	4	476246,3	4611153,7	476246,3	4611153,7
	5	476227,1	4611170,8	476227,1	4611170,8
	6	476217,6	4611178,7	476217,6	4611178,7
	7	476206,1	4611188,4	476206,1	4611188,4
	8	476208,2	4611190,7	476208,2	4611190,7
	9	476202,6	4611195,3	476202,6	4611195,3
	10	476195,1	4611201,8	476195,1	4611201,8
	11	476188,1	4611207,7	476188,1	4611207,7
	12	476181,0	4611213,6	476181,0	4611213,6
	13	476174,9	4611218,3	476174,9	4611218,3
	14	476168,8	4611223,0	476168,8	4611223,0
	15	476168,1	4611223,5	476168,1	4611223,5
	16	476162,0	4611227,7	476162,0	4611227,7
	17	476158,0	4611230,6	476158,0	4611230,6
	18	476152,9	4611234,2	476152,9	4611234,2
	19	476151,7	4611235,0	476151,7	4611235,0
	20	476148,4	4611237,2	476148,4	4611237,2
	21	476146,5	4611238,5	476146,5	4611238,5
	22	476144,6	4611239,7	476144,6	4611239,7
	23	476142,3	4611241,1	476142,3	4611241,1
	24	476141,1	4611241,8	476141,1	4611241,8
	25	476140,2	4611242,2	476140,2	4611242,2
	26	476138,1	4611243,1	476138,1	4611243,1

FITA

PUNT

X ETRS89

Y ETRS89

X ED50


Y ED50

27	476136,6	4611243,6	476136,6	4611243,6
28	476135,0	4611243,9	476135,0	4611243,9
29	476132,9	4611244,1	476132,9	4611244,1
30	476130,9	4611244,1	476130,9	4611244,1
31	476128,9	4611243,9	476128,9	4611243,9
32	476127,1	4611243,6	476127,1	4611243,6
33	476124,7	4611243,0	476124,7	4611243,0
34	476123,5	4611242,7	476123,5	4611242,7
35	476120,9	4611241,8	476120,9	4611241,8
36	476100,6	4611233,6	476100,6	4611233,6
37	476094,7	4611231,2	476094,7	4611231,2
38	476069,1	4611220,5	476069,1	4611220,5
39	476049,3	4611212,3	476049,3	4611212,3
40	476036,4	4611207,0	476036,4	4611207,0
41	476031,4	4611219,2	476031,4	4611219,2
42	475968,9	4611252,1	475968,9	4611252,1
43	475912,5	4611283,3	475912,5	4611283,3
44	475891,9	4611294,5	475891,9	4611294,5
45	475874,2	4611301,8	475874,2	4611301,8
46	475872,9	4611302,5	475872,9	4611302,5
47	475863,2	4611307,6	475863,2	4611307,6
48	475853,7	4611313,6	475853,7	4611313,6
49	475843,7	4611317,9	475843,7	4611317,9
50	475838,1	4611318,9	475838,1	4611318,9
51	475830,2	4611319,0	475830,2	4611319,0
52	475822,5	4611317,7	475822,5	4611317,7
53	475817,6	4611315,9	475817,6	4611315,9
54	475813,1	4611313,4	475813,1	4611313,4
55	475806,6	4611321,4	475806,6	4611321,4
56	475794,1	4611308,3	475794,1	4611308,3
57	475780,8	4611294,2	475780,8	4611294,2
58	475747,9	4611319,2	475747,9	4611319,2
59	475752,2	4611324,6	475752,2	4611324,6
60	475754,8	4611327,2	475754,8	4611327,2
61	475759,8	4611331,8	475759,8	4611331,8
62	475760,6	4611332,6	475760,6	4611332,6
63	475762,3	4611334,2	475762,3	4611334,2
64	475764,7	4611336,2	475764,7	4611336,2
65	475766,7	4611337,7	475766,7	4611337,7
66	475770,0	4611340,3	475770,0	4611340,3
67	475772,0	4611341,8	475772,0	4611341,8
68	475773,5	4611343,0	475773,5	4611343,0
69	475775,0	4611344,2	475775,0	4611344,2
70	475776,5	4611345,5	475776,5	4611345,5
71	475778,0	4611346,7	475778,0	4611346,7
72	475779,7	4611347,9	475779,7	4611347,9




MUNICIPALITAT DE PALAFRUGELL

Departament d'Urbanisme
Servei Tècnic d'Urbanisme
Plaça de l'Església, 10
08740 Palafrugell (Girona)




FITA	PUNT	X ETRS89	Y ETRS89	X ED50	Y ED50
	73	475779,9	4611354,2	475779,9	4611354,2
	74	475779,9	4611360,7	475779,9	4611360,7
	75	475779,9	4611361,9	475779,9	4611361,9
	76	475779,8	4611377,4	475779,8	4611377,4
	77	475779,6	4611398,0	475779,6	4611398,0
	78	475779,5	4611414,8	475779,5	4611414,8
	79	475779,4	4611433,9	475779,4	4611433,9
	80	475779,3	4611445,0	475779,3	4611445,0
	81	475779,5	4611447,9	475779,5	4611447,9
	82	475790,6	4611446,9	475790,6	4611446,9
	83	475795,9	4611446,1	475795,9	4611446,1
	84	475799,6	4611501,0	475799,6	4611501,0
	85	475802,5	4611511,3	475802,5	4611511,3
	86	475797,4	4611523,7	475797,4	4611523,7
	87	475796,4	4611525,5	475796,4	4611525,5
	88	475794,6	4611528,6	475794,6	4611528,6
	89	475792,5	4611532,5	475792,5	4611532,5
	90	475791,6	4611534,0	475791,6	4611534,0
	91	475790,4	4611536,4	475790,4	4611536,4
	92	475789,6	4611538,0	475789,6	4611538,0
	93	475788,7	4611539,6	475788,7	4611539,6
	94	475788,1	4611540,7	475788,1	4611540,7
	95	475787,1	4611542,7	475787,1	4611542,7
	96	475785,4	4611546,1	475785,4	4611546,1
	97	475784,9	4611547,1	475784,9	4611547,1
	98	475784,4	4611548,2	475784,4	4611548,2
	99	475783,9	4611549,5	475783,9	4611549,5
	100	475783,3	4611550,9	475783,3	4611550,9
	101	475782,9	4611551,9	475782,9	4611551,9
	102	475782,4	4611553,3	475782,4	4611553,3
	103	475781,8	4611555,1	475781,8	4611555,1
	104	475781,5	4611556,2	475781,5	4611556,2
	105	475781,2	4611557,2	475781,2	4611557,2
	106	475781,0	4611557,9	475781,0	4611557,9
	107	475780,6	4611559,4	475780,6	4611559,4
	108	475780,3	4611560,5	475780,3	4611560,5
	109	475780,1	4611561,6	475780,1	4611561,6
	110	475779,7	4611563,0	475779,7	4611563,0
	111	475779,6	4611564,1	475779,6	4611564,1
	112	475779,5	4611565,3	475779,5	4611565,3
	113	475779,3	4611566,8	475779,3	4611566,8
	114	475779,1	4611568,2	475779,1	4611568,2
	115	475778,9	4611569,1	475778,9	4611569,1
	116	475778,6	4611570,3	475778,6	4611570,3
	117	475778,3	4611571,4	475778,3	4611571,4
	118	475778,0	4611572,6	475778,0	4611572,6



FITA	PUNT	X ETRS89	Y ETRS89	X ED50	Y ED50
	119	475777,7	4611573,7	475777,7	4611573,7
	120	475777,3	4611574,8	475777,3	4611574,8
	121	475776,9	4611575,6	475776,9	4611575,6
	122	475776,4	4611577,0	475776,4	4611577,0
	123	475775,9	4611578,1	475775,9	4611578,1
	124	475775,5	4611578,9	475775,5	4611578,9
	125	475775,2	4611579,4	475775,2	4611579,4
	126	475774,5	4611580,7	475774,5	4611580,7
	127	475774,1	4611581,4	475774,1	4611581,4
	128	475773,9	4611581,7	475773,9	4611581,7
	129	475773,0	4611582,7	475773,0	4611582,7
	130	475772,3	4611583,5	475772,3	4611583,5
	131	475771,5	4611584,3	475771,5	4611584,3
	132	475770,7	4611585,0	475770,7	4611585,0
	133	475770,1	4611585,5	475770,1	4611585,5
	134	475769,3	4611586,2	475769,3	4611586,2
	135	475768,7	4611586,7	475768,7	4611586,7
	136	475768,0	4611587,2	475768,0	4611587,2
	137	475766,9	4611588,0	475766,9	4611588,0
	138	475766,0	4611588,5	475766,0	4611588,5
	139	475765,3	4611588,9	475765,3	4611588,9
	140	475765,1	4611589,1	475765,1	4611589,1
	141	475764,4	4611589,5	475764,4	4611589,5
	142	475763,9	4611589,7	475763,9	4611589,7
	143	475763,2	4611590,1	475763,2	4611590,1
	144	475762,1	4611590,6	475762,1	4611590,6
	145	475761,5	4611590,9	475761,5	4611590,9
	146	475760,4	4611591,3	475760,4	4611591,3
	147	475759,1	4611591,9	475759,1	4611591,9
	148	475756,1	4611593,1	475756,1	4611593,1
	149	475754,3	4611593,7	475754,3	4611593,7
	150	475752,1	4611594,4	475752,1	4611594,4
	151	475751,2	4611594,7	475751,2	4611594,7
	152	475732,1	4611600,7	475732,1	4611600,7
	153	475718,0	4611605,6	475718,0	4611605,6
	154	475712,2	4611607,6	475712,2	4611607,6
	155	475707,7	4611609,4	475707,7	4611609,4
	156	475704,2	4611611,1	475704,2	4611611,1
	157	475697,2	4611615,7	475697,2	4611615,7
	158	475690,9	4611621,4	475690,9	4611621,4
	159	475681,9	4611632,2	475681,9	4611632,2
	160	475672,9	4611642,9	475672,9	4611642,9
	161	475666,4	4611649,6	475666,4	4611649,6
	162	475659,8	4611655,3	475659,8	4611655,3
	163	475652,3	4611660,4	475652,3	4611660,4
	164	475644,2	4611664,7	475644,2	4611664,7

FITA	PUNT	X ETRS89	Y ETRS89	X ED50	Y ED50
	165	475598,1	4611675,9	475598,1	4611675,9
	166	475597,3	4611673,3	475597,3	4611673,3
	167	475592,7	4611674,8	475592,7	4611674,8
	168	475589,1	4611676,2	475589,1	4611676,2
	169	475585,6	4611677,6	475585,6	4611677,6
	170	475582,1	4611679,1	475582,1	4611679,1
	171	475580,3	4611679,9	475580,3	4611679,9
	172	475576,3	4611682,0	475576,3	4611682,0
	173	475573,4	4611683,6	475573,4	4611683,6
	174	475570,0	4611685,5	475570,0	4611685,5
	175	475566,6	4611687,6	475566,6	4611687,6
	176	475563,7	4611689,5	475563,7	4611689,5
	177	475562,4	4611690,3	475562,4	4611690,3
	178	475559,1	4611693,0	475559,1	4611693,0
	179	475555,8	4611695,9	475555,8	4611695,9
	180	475551,3	4611700,2	475551,3	4611700,2
	181	475542,2	4611710,2	475542,2	4611710,2
	182	475538,4	4611714,5	475538,4	4611714,5
	183	475527,3	4611727,0	475527,3	4611727,0
	184	475524,8	4611732,4	475524,8	4611732,4
	185	475509,2	4611749,0	475509,2	4611749,0
	186	475494,1	4611765,1	475494,1	4611765,1
	187	475487,2	4611772,5	475487,2	4611772,5
	188	475453,9	4611807,9	475453,9	4611807,9
	189	475448,9	4611813,2	475448,9	4611813,2
	190	475429,0	4611834,4	475429,0	4611834,4
	191	475411,0	4611853,6	475411,0	4611853,6
	192	475400,9	4611864,3	475400,9	4611864,3
	193	475390,9	4611874,9	475390,9	4611874,9
	194	475373,6	4611893,4	475373,6	4611893,4
	195	475350,8	4611917,6	475350,8	4611917,6
	196	475333,6	4611936,0	475333,6	4611936,0
	197	475316,4	4611953,9	475316,4	4611953,9
	198	475295,5	4611976,5	475295,5	4611976,5
	199	475287,1	4611985,5	475287,1	4611985,5
	200	475264,7	4612009,9	475264,7	4612009,9
	201	475258,5	4612017,8	475258,5	4612017,8
	202	475251,4	4612028,2	475251,4	4612028,2
	203	475243,8	4612041,0	475243,8	4612041,0
	204	475236,6	4612055,5	475236,6	4612055,5
	205	475231,3	4612068,7	475231,3	4612068,7
	206	475229,5	4612073,8	475229,5	4612073,8
	207	475223,9	4612091,6	475223,9	4612091,6
	208	475221,0	4612098,1	475221,0	4612098,1
	209	475213,0	4612111,7	475213,0	4612111,7
	210	475189,7	4612147,7	475189,7	4612147,7

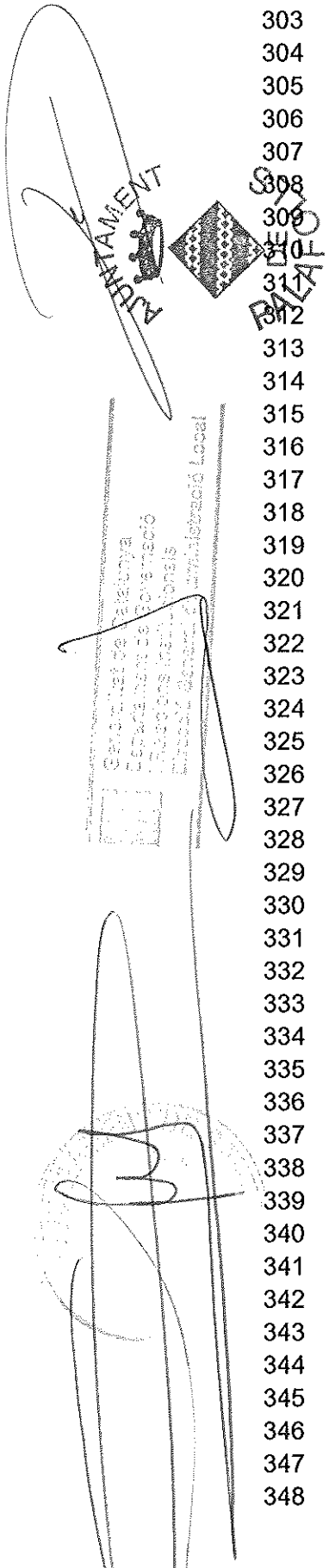


FITA	PUNT	X ETRS89	Y ETRS89	X ED50	Y ED50
	211	475182,9	4612161,1	475182,9	4612161,1
	212	475172,6	4612181,2	475172,6	4612181,2
	213	475149,4	4612226,4	475149,4	4612226,4
	214	475126,2	4612271,7	475126,2	4612271,7
	215	475112,8	4612297,7	475112,8	4612297,7
	216	475110,0	4612303,0	475110,0	4612303,0
	217	475108,0	4612312,9	475108,0	4612312,9
	218	475105,6	4612322,9	475105,6	4612322,9
	219	475102,2	4612332,4	475102,2	4612332,4
	220	475098,0	4612341,8	475098,0	4612341,8
	221	475093,1	4612350,8	475093,1	4612350,8
	222	475093,1	4612350,8	475093,1	4612350,8
	223	475087,8	4612359,1	475087,8	4612359,1
	224	475087,8	4612359,1	475087,8	4612359,1
	225	475080,7	4612378,0	475080,7	4612378,0
	226	475076,5	4612393,4	475076,5	4612393,4
	227	475073,3	4612413,0	475073,3	4612413,0
	228	475071,9	4612427,9	475071,9	4612427,9
	229	475071,7	4612433,7	475071,7	4612433,7
	230	475074,0	4612446,9	475074,0	4612446,9
	231	475077,2	4612459,9	475077,2	4612459,9
	232	475052,4	4612495,9	475052,4	4612495,9
	233	475027,7	4612531,9	475027,7	4612531,9
	234	475013,9	4612539,5	475013,9	4612539,5
	235	474995,7	4612549,7	474995,7	4612549,7
	236	474976,8	4612560,2	474976,8	4612560,2
	237	474964,5	4612567,1	474964,5	4612567,1
	238	474960,3	4612569,5	474960,3	4612569,5
	239	474956,9	4612572,0	474956,9	4612572,0
	240	474953,9	4612574,8	474953,9	4612574,8
	241	474951,1	4612578,1	474951,1	4612578,1
	242	474948,4	4612582,2	474948,4	4612582,2
	243	474925,6	4612616,7	474925,6	4612616,7
	244	474918,3	4612628,2	474918,3	4612628,2
	245	474917,1	4612630,5	474917,1	4612630,5
	246	474914,7	4612636,5	474914,7	4612636,5
	247	474913,2	4612642,1	474913,2	4612642,1
	248	474912,1	4612647,5	474912,1	4612647,5
	249	474911,5	4612652,7	474911,5	4612652,7
	250	474911,4	4612661,1	474911,4	4612661,1
	251	474873,2	4612697,3	474873,2	4612697,3
	252	474835,0	4612733,6	474835,0	4612733,6
	253	474818,7	4612739,8	474818,7	4612739,8
	254	474792,6	4612750,3	474792,6	4612750,3
	255	474789,7	4612762,4	474789,7	4612762,4
	256	474785,2	4612769,5	474785,2	4612769,5


FITA	PUNT	X ETRS89	Y ETRS89	X ED50	Y ED50
	257	474783,4	4612770,6	474783,4	4612770,6
	258	474781,5	4612771,2	474781,5	4612771,2
	259	474779,4	4612771,1	474779,4	4612771,1
	260	474778,9	4612771,1	474778,9	4612771,1
	261	474777,8	4612770,9	474777,8	4612770,9
	262	474776,2	4612770,6	474776,2	4612770,6
	263	474774,5	4612770,6	474774,5	4612770,6
	264	474772,0	4612770,7	474772,0	4612770,7
	265	474769,8	4612770,9	474769,8	4612770,9
	266	474767,6	4612771,3	474767,6	4612771,3
	267	474765,3	4612771,9	474765,3	4612771,9
	268	474763,6	4612772,5	474763,6	4612772,5
	269	474761,7	4612773,4	474761,7	4612773,4
	270	474758,8	4612774,9	474758,8	4612774,9
	271	474757,0	4612776,0	474757,0	4612776,0
	272	474754,5	4612777,7	474754,5	4612777,7
	273	474752,3	4612779,3	474752,3	4612779,3
	274	474750,2	4612781,1	474750,2	4612781,1
	275	474748,1	4612783,2	474748,1	4612783,2
	276	474746,2	4612785,4	474746,2	4612785,4
	277	474744,4	4612787,8	474744,4	4612787,8
	278	474742,6	4612790,6	474742,6	4612790,6
	279	474741,3	4612792,8	474741,3	4612792,8
	280	474740,2	4612794,9	474740,2	4612794,9
	281	474739,1	4612797,5	474739,1	4612797,5
	282	474738,1	4612800,0	474738,1	4612800,0
	283	474737,5	4612802,2	474737,5	4612802,2
	284	474736,7	4612804,6	474736,7	4612804,6
	285	474736,2	4612806,8	474736,2	4612806,8
	286	474736,0	4612809,0	474736,0	4612809,0
	287	474736,0	4612811,1	474736,0	4612811,1
	288	474736,8	4612815,4	474736,8	4612815,4
	289	474737,1	4612817,3	474737,1	4612817,3
	290	474737,4	4612820,1	474737,4	4612820,1
	291	474737,5	4612823,0	474737,5	4612823,0
	292	474737,5	4612826,4	474737,5	4612826,4
	293	474737,1	4612829,9	474737,1	4612829,9
	294	474736,3	4612833,2	474736,3	4612833,2
	295	474734,8	4612837,0	474734,8	4612837,0
	296	474734,0	4612838,7	474734,0	4612838,7
	297	474732,5	4612841,3	474732,5	4612841,3
	298	474730,6	4612843,9	474730,6	4612843,9
	299	474729,1	4612845,7	474729,1	4612845,7
	300	474726,9	4612847,6	474726,9	4612847,6
	301	474724,3	4612849,5	474724,3	4612849,5
	302	474722,3	4612850,8	474722,3	4612850,8

Generalitat de Catalunya
 Departament de Governació i Presidència
 Direcció General d'Infermeria Local

FITA	PUNT	X ETRS89	Y ETRS89	X ED50	Y ED50
	303	474720,1	4612851,9	474720,1	4612851,9
	304	474716,9	4612853,2	474716,9	4612853,2
	305	474714,1	4612854,1	474714,1	4612854,1
	306	474710,8	4612854,9	474710,8	4612854,9
	307	474707,8	4612855,8	474707,8	4612855,8
	308	474705,1	4612856,7	474705,1	4612856,7
	309	474701,9	4612858,1	474701,9	4612858,1
	310	474700,8	4612858,7	474700,8	4612858,7
	311	474698,0	4612860,2	474698,0	4612860,2
	312	474694,8	4612862,2	474694,8	4612862,2
	313	474693,0	4612863,4	474693,0	4612863,4
	314	474691,2	4612864,8	474691,2	4612864,8
	315	474689,1	4612866,7	474689,1	4612866,7
	316	474685,4	4612869,3	474685,4	4612869,3
	317	474683,8	4612864,8	474683,8	4612864,8
	318	474681,6	4612867,2	474681,6	4612867,2
	319	474679,1	4612870,0	474679,1	4612870,0
	320	474677,1	4612872,5	474677,1	4612872,5
	321	474675,1	4612875,1	474675,1	4612875,1
	322	474672,9	4612878,2	474672,9	4612878,2
	323	474671,3	4612880,5	474671,3	4612880,5
	324	474669,7	4612883,2	474669,7	4612883,2
	325	474666,7	4612888,4	474666,7	4612888,4
	326	474664,3	4612892,6	474664,3	4612892,6
	327	474661,3	4612897,9	474661,3	4612897,9
	328	474660,2	4612900,0	474660,2	4612900,0
	329	474659,2	4612901,9	474659,2	4612901,9
	330	474658,2	4612903,9	474658,2	4612903,9
	331	474656,6	4612906,9	474656,6	4612906,9
	332	474654,6	4612910,9	474654,6	4612910,9
	333	474653,6	4612912,9	474653,6	4612912,9
	334	474652,6	4612914,9	474652,6	4612914,9
	335	474651,6	4612916,9	474651,6	4612916,9
	336	474650,2	4612919,7	474650,2	4612919,7
	337	474648,7	4612923,1	474648,7	4612923,1
	338	474647,7	4612925,8	474647,7	4612925,8
	339	474646,6	4612928,9	474646,6	4612928,9
	340	474645,9	4612931,2	474645,9	4612931,2
	341	474644,8	4612935,8	474644,8	4612935,8
	342	474644,1	4612940,6	474644,1	4612940,6
	343	474643,8	4612943,5	474643,8	4612943,5
	344	474643,6	4612946,9	474643,6	4612946,9
	345	474643,4	4612953,7	474643,4	4612953,7
	346	474643,0	4612959,1	474643,0	4612959,1
	347	474642,7	4612962,7	474642,7	4612962,7
	348	474642,1	4612967,5	474642,1	4612967,5



FITA	PUNT	X ETRS89	Y ETRS89	X ED50	Y ED50
	349	474641,5	4612971,8	474641,5	4612971,8
	350	474641,0	4612974,0	474641,0	4612974,0
	351	474640,6	4612975,7	474640,6	4612975,7
	352	474637,4	4612986,0	474637,4	4612986,0
	353	474635,2	4612991,7	474635,2	4612991,7
	354	474633,1	4612996,7	474633,1	4612996,7
	355	474629,7	4613004,2	474629,7	4613004,2
	356	474626,8	4613010,2	474626,8	4613010,2
	357	474625,0	4613014,0	474625,0	4613014,0
	358	474623,1	4613017,7	474623,1	4613017,7
	359	474621,3	4613020,9	474621,3	4613020,9
	360	474618,7	4613025,3	474618,7	4613025,3
	361	474612,8	4613032,9	474612,8	4613032,9
	362	474608,8	4613037,8	474608,8	4613037,8
	363	474603,5	4613041,9	474603,5	4613041,9
	364	474588,6	4613083,6	474588,6	4613083,6
	365	474575,0	4613121,1	474575,0	4613121,1
	366	474561,8	4613145,1	474561,8	4613145,1
	367	474554,2	4613156,7	474554,2	4613156,7
	368	474547,6	4613168,5	474547,6	4613168,5
	369	474543,2	4613177,4	474543,2	4613177,4
	370	474539,3	4613199,1	474539,3	4613199,1
	371	474534,4	4613212,0	474534,4	4613212,0
	372	474530,8	4613220,1	474530,8	4613220,1
	373	474526,4	4613229,0	474526,4	4613229,0
	374	474523,9	4613236,6	474523,9	4613236,6
	375	474522,5	4613243,5	474522,5	4613243,5
	376	474522,6	4613252,2	474522,6	4613252,2
	377	474524,2	4613259,7	474524,2	4613259,7
F2		474524,2	4613259,7	474524,2	4613259,7



 PALAU DE LA...

